REGULERINGSBESTEMMELSER TIL REGULERINGSPLAN FOR FYLKESVEI Z-260 VESTERØYVEIEN, STREKNINGEN FJELLVIK - VESTERØY SKOLE

Reguleringsplanen omfatter 7 plankart, nummerert fra 1-7. Disse reguleringsbestemmelser gjelder for det området som på plankartene er vist med reguleringsgrense. Området reguleres primært for trafikkformål.

§ 1.

Terrenginngrep i forbindelse med veianlegget skal skje mest mulig skånsomt. Vei, skjæringer og fyllinger skal beplantes eller behandles på annen tiltalende måte.

§ 2.

I området mellom frisiktlinjen og veiformål (frisiktsonen) skal det ved kryss og avkjørsler være tilstrekkelig fri sikt. Jfr. bestemmelsene i veglovens § 31.

§ 3.

Trafikkområdet skal opparbeides med den inndeling av kjørevei og gang-/sykkelvei som er vist i planen.

§ 4

På gang-/sykkelvei kan utrykningskjøretøy, flytte- og renovasjonsbiler tillates.

§ 5.

Fellesbestemmelser.

Mindre vesentlige unntak fra disse bestemmelser kan tillates av bygningsrådet innenfor rammen av bygningslovgivningen dersom særlige grunner taler for det.

Det er ikke tillatt ved privat servitutt å etablere forhold som strider mot reguleringsplanen eller dens bestemmelser.

FYLKESMANNEN I VESTFOLD

Tønsberg, 9.januar 1986

Etter fullmakt

Dag Bjørvik

Dag Bjørvik
1.konsulent

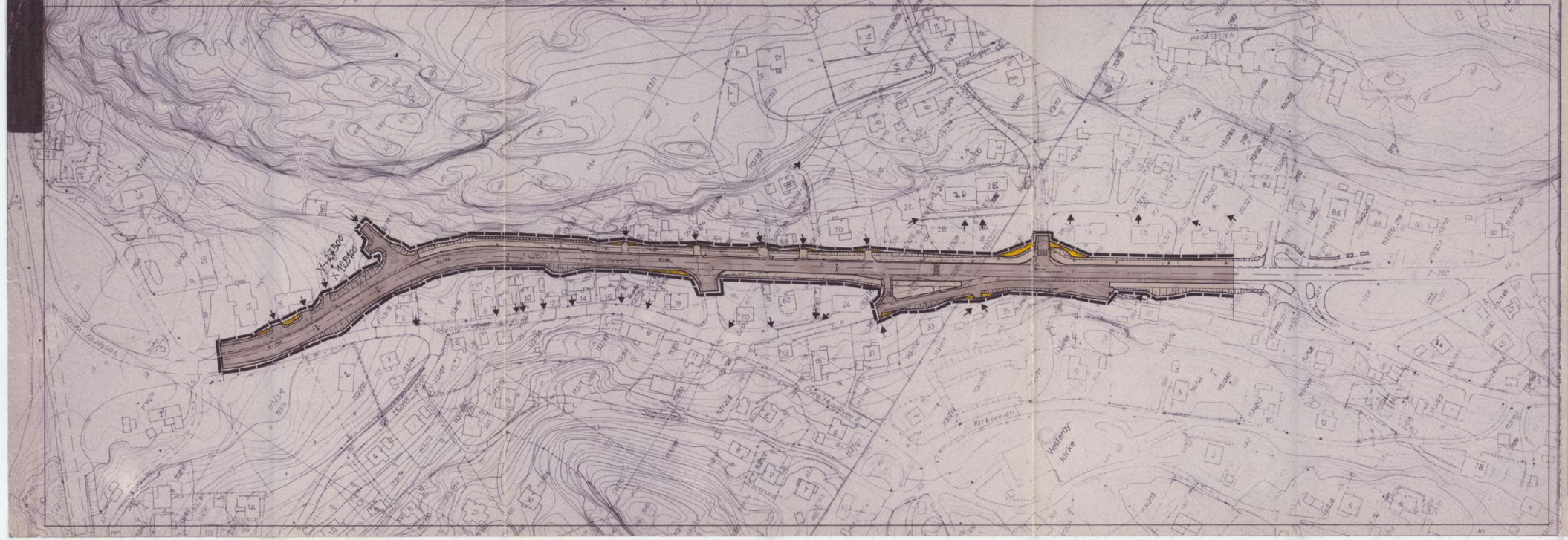

TEGNFORKLARING

BL. § 25 REGULERINGSFORMÅL

1. BYGGEOMRÅDER
   - BOLIGER
   - BOLIGER
   - HYTTER
   - FORRETNINGER KONTOR M.V.
   - INDUSTRI
   - OFFENTLIGE BYGNINGER
   - ALMENNYTTIG FORMÅL
2. LANDBRUKSOMRÅDER
   - JORDBRUK SKOGBRUK
3. TRAFIKKOMRÅDER (OFFENTLIG)
   - KJØREVEG
   - GANG- OG SYKKELVEG FORTAU
4. FRIOMRÅDER
   - PARK, TURVEG, LEKEPLASS
   - GRETT
5. FAREOMRÅDER
   - RAS, FLOM
6. SPESIALOMRÅDER
   - BEVARING
   - DAMPINGSPLASS

BL. § 26 ANDRE BESTEMMELSER

- FELLES KVALITETS
- FELLES PARKERINGSPLASS
- FELLES LEKEPLASS

STREKSYMBOLER M.V.

- PLANENS BEGRENSNING
- GRENSE FOR REGULERINGSFORMÅL
- BYGGEGRENSE
- TOMTEGRENSE
- Z — EKSISTERENDE EIENDOMS-GRENSE SOM OPPHEVES
- FRISKTLINJE
- SENTRALISE REGULERT VEG
- OMRISS AV PLANLAGTE BYGG
- OMRISS AV EKSISTERENDE BYGG SOM INGÅR I PLANEN
- KANT

daa = dekar (1000 m²)

Ekvidistanse: 1 m

MÅLESTOKK 1:1000

10 5 0 10 20 30 40 50 m

NORD

REGULERINGSPLAN-ENDRING MED REGULERINGSBESTEMMELSER FOR Kartblad

Z-260 VESTERØYVEIEN

Fra Fjellvik til Vesterøy skole. **Tegn. nr. 1 av 7** Kartgrunnlaget

REVISJONER DATO SIGN

10.5.-85

SAKSBEHANDLING IFLG. BYGNINGSLOVEN.

1. GANGS BEHANDLING I BYGNINGSRÅDET
UTLEGGING TIL OFFENTLIG ETTERSYN / TIDSROMMET
2. GANGS BEHANDLING I BYGNINGSRÅDET
EVT. NYTT OFFENTLIG ETTERSYN
3. GANGS BEHANDLING I BYGNINGSRÅDET
KOMMUNESTYRETS VEDTAK
STADFESTET AV:

PLANEN UTARBEIDET AV: **KONSULENT STEINAR MATHISEN.** SAK NR. TEGN. NR. SAKSBEH.

SANDEFJORD KOMMUNE 21.3.-83 **H.Ø.**

TEGNFORKLARING

BL § 25 REGULERINGSFORMAL

1 BYGGEOMRÅDER

BOLIGER

BOLIGER

HYTTER

FORRETNINGER KONTOR M.V.

INDUSTRI

OFFENTLIGE BYGNINGER

ALMENNYTTIG FORMAL

2 LANDBRUKSOMRÅDER

JORDBRUK SKOGBRUK

3 TRAFIKKOMRÅDER (OFFENTLIG)

HOVEDVEG

GANG- OG SYKKELVEG FORTAU

4 FRIOMRÅDER

PARK TURVEG LEKEPLASS

IDRETT

5 FAREOMRÅDER

RAS FLOM

6 SPESIALOMRÅDER

BEVARING

CAMPINGPLASS

BL § 26 ANDRE BESTEMMELSER

FELLES FORMÅL

FELLES FORMÅL

FELLES FORMÅL

STREKSYMBOLER M.V.

PLANGRENSE

GRENSE MELLOM REGULERINGSFORMÅL

BYGGEGRENSE

FORMÅLSGRENSE

Z

GRENSE MELLOM RANDSONE

FRISKT LINJE

SENTERLINJE PRIVATEIENDOM VEG

OMRÅDE FOR FRAVIKTE BYGG

OMRÅDE FOR EKSISTERENDE BYGNINGER INNGÅR I PLANEN

VANN

Gate - Gatenr. (100X m)

Ekvidistanse 1 m

MÅLESTOKK 1:1000

10 0 m 50 m

NORDPIL

REGULERINGSPLAN/ENDRING MED REGULERINGSBESTEMMELSER

Z-260 VESTERØYVEIEN

Fra Fjellvik til Vesterøy skole. Tegn. nr. 2 av 7

REVISJONER		SIGN.
	Teoretisk avkjørsler + snuplass 7/92	
	+ avkj. 7/112 + gangfelt/refuge Industriveien/Vesterøyve + busslomme fjernet	10.5.-85
	Ny innkj. 7/Uten til nr. 105	1.8.-85

SAKSBEHANDLING IFLG. BYGNINGSLOVEN

1. GANGS BEHANDLING I BYGNINGSRÅDET

UTLEGGING TIL OFFENTLIG ETTERSYN I TIDSROMMET

2. GANGS BEHANDLING I BYGNINGSRÅDET

EVT. NYTT OFFENTLIG ETTERSYN

3. GANGS BEHANDLING I BYGNINGSRÅDET

KOMMUNESTYRETS VEDTAK

STADFESTET AV

PLANEN UTARBEIDET AV **KONSULENT STEINAR MATHISEN.** SAK NR. TEGN. NR. SAKSBEH.

SANDEFJORD KOMMUNE 21.3.-83 **H.Ø.**

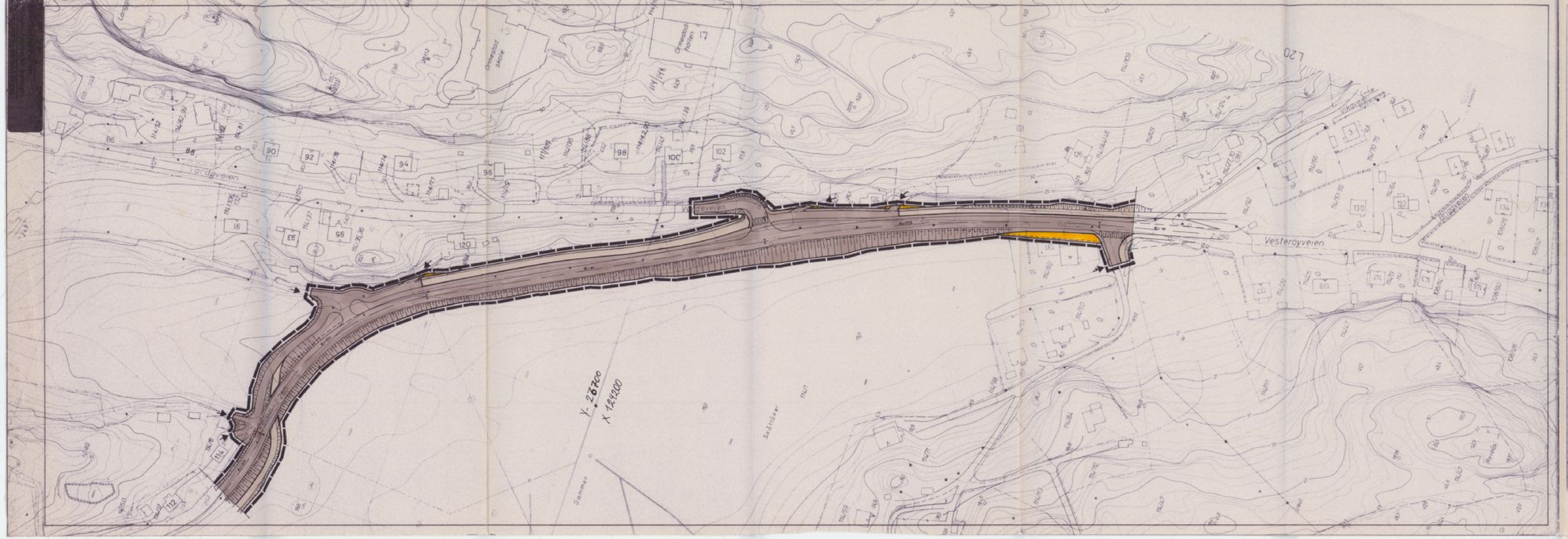
Vesterøyveien
Vesterøyveien
Gårdsveien
Gårdsveien
Sykehjem
Dammen
Omsorgsbolig
Omsorgsbolig Parkin
Y. 28700
X. 14400
TEGNFORKLARING
BL §25. REGULERINGSFORMÅL
1. BYGGEOMRÅDER
2. LANDBRUKSOMRÅDER
3. TRAFIKKOMRÅDER (OFFENTLIG)
4. FRIOMRÅDER
5. FAREOMRÅDER
6. SPESIALOMRÅDER
BL §26. ANDRE
STREKSYMBOLER
REGULERINGSPLAN/ENDRING
Z-260 VESTERØYVEIEN
Fra Fjellvik til Vesterøy skole. Tegn. nr. 3 av 7
REVISJONER
SAKSBEHANDLING IFLG. BYGNINGSLOVEN
1. GANGS BEHANDLING I BYGNINGSRÅDET
UTLEGGING TIL OFFENTLIG ETTERSYN I TIDSROMMET
2. GANGS BEHANDLING I BYGNINGSRÅDET
EVT. NYTT OFFENTLIG ETTERSYN
3. GANGS BEHANDLING I BYGNINGSRÅDET
KOMMUNESTYRETS VEDTAK
STADFESTET AV
PLANEN UTARBEIDET AV KONSULENT STEINAR MATHISEN.
SANDEFJORD KOMMUNE 21.3.-83
H.Ø.

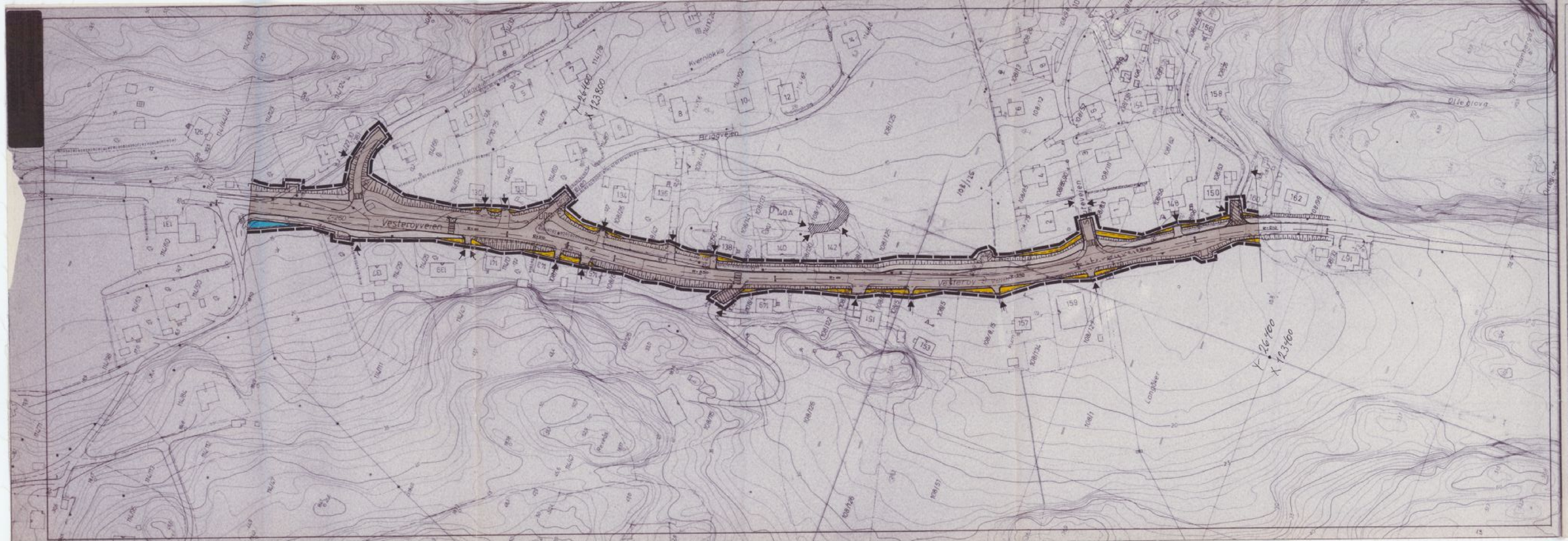

TEGNFORKLARING

BL. § 25. REGULERINGSFORMÅL

1. BYGGEOMRÅDER
   - BOLIGER
   - BOLIGER
   - HYTTER
   - FORRETNINGER, KONTOR M.V.
   - INDUSTRI
   - OFFENTLIGE BYGNINGER
   - ALMENNYTTIG FORMÅL
2. LANDBRUKSOMRÅDER
   - JORDBRUK, SKOGBRUK
3. TRAFIKKOMRÅDER (OFFENTLIG)
   - KJØREVEG
   - GANG- OG SYKKELVEG-FORTAU
4. FRIOMRÅDER
   - PARK, TURVEG, LEKEPLASS
   - IDRETT
5. FAREOMRÅDER
   - RAS-FLOM
6. SPESIALOMRÅDER
   - BEVARING
   - CAMPINGPLASS

BL. § 26. ANDRE BESTEMMELSER

- FELLES NAMSFORM
- FELLES NAMSFORM-GRUNNER
- FELLES EKSPROPRI.

STREKSYMBOLER M.V.

- PLANENS UTGRENSNING
- GRENSE FOR REGULERINGSFORMÅL
- BYGGEGRENSE
- TOMTEGRENSE
- Z — EKSISTERENDE LENGDEMÅL (GRAND) SOM OPPHEVES
- FRISKTLINJE
- SENTRALISE REGULERT VEG
- GARN IKKE AVLAGTE BYGG.
- GARN IKKE EKSISTERENDE BYGG. SOM INGÅR I PLANEN
- VANN

Gate = 24 kr (1000 m²)

Ekvidistanse: 1 m.

MÅLESTOKK 1:1000

NORDPOL

REGULERINGSPLAN/ENDRING MED REGULERINGSBESTEMMELSER FOR

Z-260 VESTERØYVEIEN

Fra Fjellvik til Vesterøy skole. **Tegn. nr. 4 av 7**

REVISJONER

10.5.-85 SIGN.

SAKSBEHANDLING IFLG. BYGNINGSLOVEN

1. GANGS BEHANDLING I BYGNINGSRÅDET
UTLEGGING TIL OFFENTLIG ETTERSYN I 10SROMMET
2. GANGS BEHANDLING I BYGNINGSRÅDET
EVT. NYTT OFFENTLIG ETTERSYN
3. GANGS BEHANDLING I BYGNINGSRÅDET
KOMMUNESTYRETS VEDTAK
STADFESTET AV

PLANEN UTARBEIDET AV **KONSULENT STEINAR MATHISEN.** SAK NR. TEGN. NR. SAKSBEH.

SANDEFJORD KOMMUNE 21.3.-83 **H.Ø.**

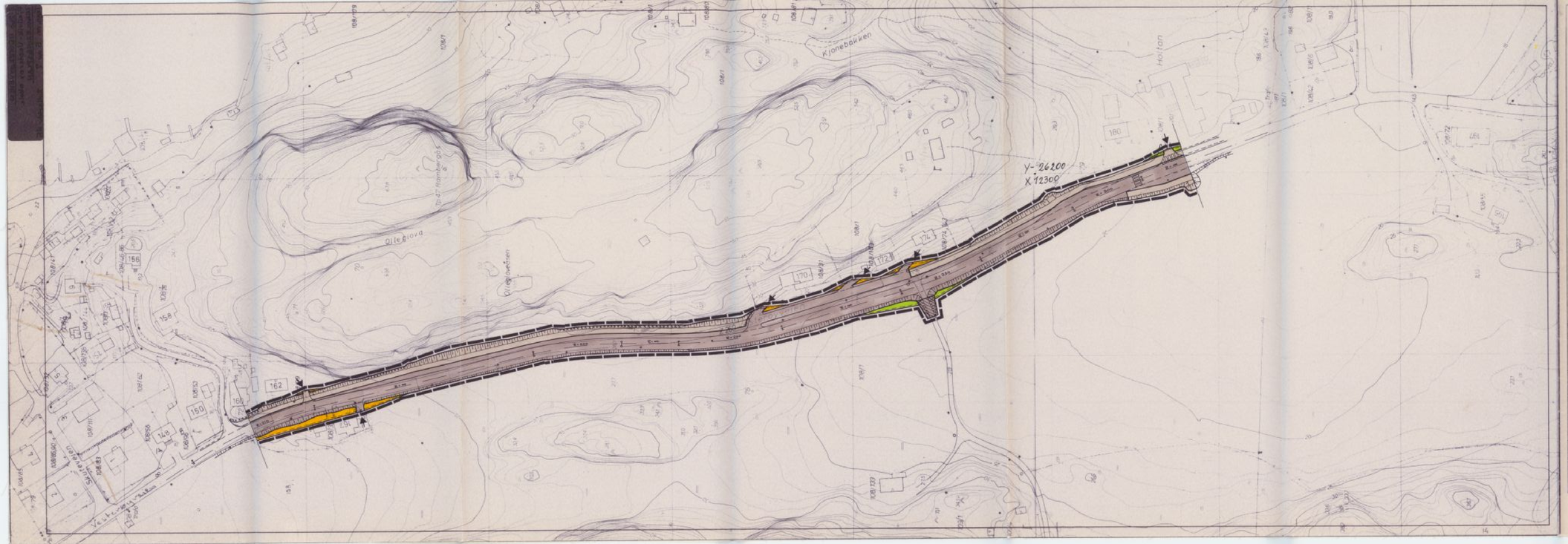

TEGNFORKLARING

BL §25 REGULERINGSFORMÅL

1 BYGGEOMRÅDER
- BOLIGER
- BOLIGER
- HYTTER
- FORRETNINGER, KONTOR M.V.
- INDUSTRI
- OFFENTLIGE BYGNINGER
- ALMENNYTTIG FORMÅL

2 LANDBRUKSOMRÅDER
- JORDBRUK SKOGBRUK

3 TRAFIKKOMRÅDER (OFFENTLIG)
- KJØREVEG
- GANG- OG SYKKELVEG FORTAU

4 FRIOMRÅDER
- PARK, TURVEG, LEKEPLASS
- IDRETT

5 FAREOMRÅDER
- RAS/FLOM

6 SPESIALOMRÅDER
- BEVARING
- CAMPINGPLASS

BL §26 ANDRE BESTEMMELSER

STREKSYMBOLER M.V.

MÅLESTOKK 1:1000

NORDPIL

REGULERINGSPLAN/ENDRING MED REGULERINGSBESTEMMELSER FOR

Z-260 VESTERØYVEIEN

Fra Fjellvik til Vesterøy skole. **Tegn. nr. 5 av 7**

REVISJONER

SAKSBEHANDLING IFLG. BYGNINGSLOVEN

1. GANGS BEHANDLING I BYGNINGSRÅDET
UTLEGGING TIL OFFENTLIG ETTERSYN I TIDSROMME:
2. GANGS BEHANDLING I BYGNINGSRÅDET
EVT. NYTT OFFENTLIG ETTERSYN
3. GANGS BEHANDLING I BYGNINGSRÅDET
KOMMUNESTYRETS VEDTAK
STADFESTET AV

PLANEN UTARBEIDET AV **KONSULENT STEINAR MATHISEN.**

SANDEFJORD KOMMUNE 21.3.-83

H.Ø.

TEGNFORKLARING

BL. § 25. REGULERINGSFORMÅL

1. BYGGEOMRÅDER
   - BOLIGER
   - BOLIGER
   - HYTTER
   - FORRETNINGER, KONTOR M.V.
   - INDUSTRI
   - OFFENTLIGE BYGNINGER
   - ALMENNYTTIG FORMÅL
2. LANDBRUKSOMRÅDER
   - JORDBRUK, SKOGBRUK
3. TRAFIKKOMRÅDER (OFFENTLIG)
   - KJØREVEG
   - GANG- OG SYKKELVEG-FORTAU
4. FRIOMRÅDER
   - PARK, TURVEG, LEKEPLASS
   - IDRETT
5. FAREOMRÅDER
   - RAS, FLOM
6. SPESIALOMRÅDER
   - BEVARING
   - CAMPINGPLASS

BL. § 26. ANDRE BESTEMMELSER

- FELLESANLEGG
- FELLESBRUKSANLEGG
- FELLESEIENDOMMER

STREKSYMBOLER M.V.

- PLANENS BEGRENSNING
- GRENSE FOR REGULERINGSFORMÅL
- BYGGEGRENSE
- FORTAUSKANT
- Z — EKSISTERENDE EIENDOMSGRENSE, SOM OPPHEVES
- FREMTIDIG
- SENTERLINJE REGULERT VEG
- OMRÅDE AV KULTURHISTORISK BYGG.
- OMRÅDE AV EKSISTERENDE BYGG. SOM INGÅR I PLANEN
- VANN

Dato - dekal (1:500 m)

Kartdatum / m

MÅLESTOKK 1:500

NORDPÅ

REGULERINGSPLAN/ENDRING MED REGULERINGSBESTEMMELSER

Z-260 VESTERØYVEIEN

Fra Fjellvik til Vesterøy skole. Tegn. nr. 6 av 7

REVISJONER
Trykt ny 6.5.-85 SIGN.

SAKSBEHANDLING IFLG. BYGNINGSLOVEN

1. GANGS BEHANDLING I BYGNINGSRÅDET
UTLEGGING TIL OFFENTLIG ETTERSYN I TIDSROMMET
2. GANGS BEHANDLING I BYGNINGSRÅDET
EVT. NYTT OFFENTLIG ETTERSYN
3. GANGS BEHANDLING I BYGNINGSRÅDET
KOMMUNESTYRETS VEDTAK
STADFESTET AV

PLANEN UTARBEIDET AV **KONSULENT STEINAR MATHISEN.** SAK NR. LØP. NR. SAKSBEH.

SANDEFJORD KOMMUNE 21.3.-83 **H.Ø.**

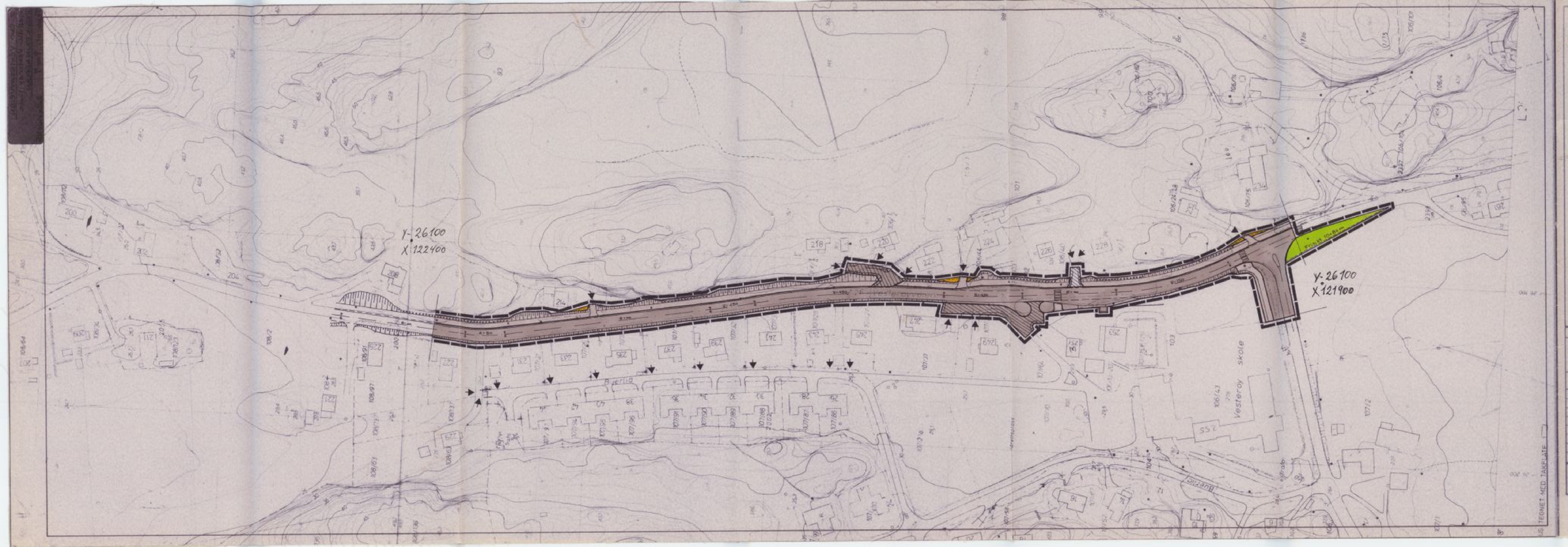

TEGNFORKLARING

BL. § 25. REGULERINGSFORMÅL

1. BYGGEOMRÅDER
   - BOLIGER
   - BOLIGER
   - HYTTER
   - FORRETNINGER, KONTOR M.V.
   - INDUSTRI
   - OFFENTLIGE BYGNINGER
   - ALMENNYTTIG FORMÅL
2. LANDBRUKSOMRÅDER
   - JORDBRUK/SKOGBRUK
3. TRAFIKKOMRÅDER (OFFENTLIG)
   - KJØREVEIG
   - GANG- OG SYKKELVEIG FORTAU
4. FRIOMRÅDER
   - PARK, TURVEIG, LEKEPLASS
   - IDRETT
5. FAREOMRÅDER
   - RAS/FLOM
6. SPESIALOMRÅDER
   - BEVARING
   - CAMPINGPLASS

BL. § 26. ANDRE BESTEMMELSER

- FELLESBYGGEOMRÅDE
- FELLESTRAFIKKAREAL
- FELLESLEKEPLASS

STREKSYMBOLER M.V.

- PLANENS BEGRENSNING
- GRENSE FOR REGULERINGSFORMÅL
- BYGGEGRENSE
- TOMTEGRENSE
- Z EKSISTERENDE EIENDOMS GRENSE SOM OPPHEVES
- FRISIKTSONE
- SENTERLINJE REGULERT VEG
- OMRÅDE AV VESENTLIGE BYGG.
- OMRÅDE AV EKSISTERENDE BYGG SOM INNGÅR I PLANEN
- LANN

Daa = dekar (1000 m²)

Ekvidistanse 1 m

MÅLESTOKK 1:1000

0 50 m — NORDPOL

REGULERINGSPLAN/ENDRING MED REGULERINGSBESTEMMELSER FOR KARTDAT.

Z-260 VESTERØYVEIEN

Fra Fjellvik til Vesterøy skole. Tegn. nr. 7 av 7

REVISJONER

	DATO	SIGN
Bruksl. Bolig + Nyttset Vesterøyvn/Vikeyvn	10.5.-85	

SAKSBEHANDLING IFLG. BYGNINGSLOVEN

1. GANGS BEHANDLING I BYGNINGSRÅDET
UTLEGGING TIL OFFENTLIG ETTERSYN I TIDSRAMMET
2. GANGS BEHANDLING I BYGNINGSRÅDET
EVT. NYTT OFFENTLIG ETTERSYN
3. GANGS BEHANDLING I BYGNINGSRÅDET
KOMMUNESTYRETS VEDTAK
STADFESTET AV:

PLANEN UTARBEIDET AV: **KONSULENT STEINAR MATHISEN.** SAK NR. TEGN. NR. SAKSBEH.

SANDEFJORD KOMMUNE 21.3.-83 **H.Ø.**